TRAJECT 25A - dwarsprofiel 128

+2.00m t.o.v NAP

2.60 | 1.50 | variabel

aanvullen stortsteen tot -0.25 m. N.A.P.

Afstand t.o.v. beginpunt	0.00	0.40	1.04	1.93	3.72	5.48	11.09	18.95
Hoogte maaiveld	-0.99	-0.99	-0.90	-0.93	-0.91	-0.88	-0.54	-0.53

TRAJECT 25A - dwarsprofiel 129

+2.00m t.o.v NAP

variabel | 1.50 | variabel

Afstand t.o.v. beginpunt	0.00	2.46	4.42	5.51	13.86	22.79	24.48	27.79	28.94	30.77	31.25	31.93
Hoogte maaiveld	-0.92	-0.53	-0.50	-0.37	-0.38	-0.35	-0.49	-0.51	-0.31	-0.01	-0.28	-0.44

Afstand t.o.v. beginpunt	34.11	39.86	44.08					
Hoogte maaiveld	-0.59	-0.37	-0.86					

TRAJECT 25A - dwarsprofiel 130

+2.00m t.o.v NAP

2.60 | 1.50 | variabel

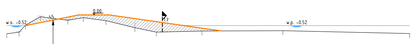

aanvullen stortsteen tot -0.25 m. N.A.P.

Afstand t.o.v. beginpunt	0.00	0.40	0.91	1.65	2.98	3.74	4.85	6.27	7.32
Hoogte maaiveld	-0.93	-0.84	-0.59	-0.69	-0.26	-0.13	-0.28	-0.42	-0.84

Afstand t.o.v. beginpunt	9.54	15.50	19.71					
Hoogte maaiveld	-0.79	-0.37	-0.91					

TRAJECT 25B - dwarsprofiel 131

+2.00m t.o.v NAP

variabel | 1.50 | variabel

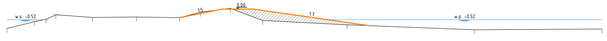

Afstand t.o.v. beginpunt	0.00	1.26	1.96	2.39	4.18	6.34	8.45	9.47	10.92	12.51	16.64	22.87
Hoogte maaiveld	-0.95	-0.62	-0.50	-0.28	-0.41	-0.39	-0.42	-0.15	-0.04	-0.56	-0.37	-1.01

Afstand t.o.v. beginpunt	29.10							
Hoogte maaiveld	-0.97							

TRAJECT 25A - dwarsprofiel 132

+2.00m t.o.v NAP

2.65 | 1.50 | variabel

aanvullen stortsteen tot -0.25 m. N.A.P.

Afstand t.o.v. beginpunt	0.00	1.26	2.04	3.28	4.49	6.85	9.88	12.21	13.90	18.26	24.69	
Hoogte maaiveld	-0.84	-0.84	-0.50	-0.29	-0.39	-0.35	-0.36	-0.64	-0.37	-0.81	-1.03	

TRAJECT 25A - dwarsprofiel 133

+2.00m t.o.v NAP

2.60 | 1.50 | variabel

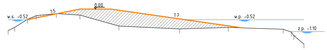

Afstand t.o.v. beginpunt	0.00	0.32	0.95	1.38	2.36	3.55	5.42	8.39	10.77	11.45	11.84	14.47
Hoogte maaiveld	-0.95	-0.95	-0.50	-0.32	-0.22	-0.29	-0.83	-0.97	-0.90	-0.98	-1.10	-1.11

TRAJECT 25A - dwarsprofiel 134

+2.00m t.o.v NAP

2.60 | 1.50 | variabel

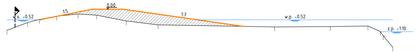

Afstand t.o.v. beginpunt	0.00	1.01	1.58	2.43	3.48	4.39	5.84	7.39	13.99	15.82	17.66	18.07
Hoogte maaiveld	-1.03	-0.65	-0.59	-0.34	-0.23	-0.29	-0.57	-0.77	-0.87	-0.85	-0.82	-0.78

Afstand t.o.v. beginpunt	18.37	18.83										
Hoogte maaiveld	-0.78	-1.16										

TRAJECT 25B - dwarsprofiel 13

+2.00m t.o.v NAP

var. | 1.50 | 1.56

Afstand tot beginpunt	0.00	6.86	22.11	32.99	37.02	38.55	40.20	41.06	42.01	42.99	44.34	45.44
Hoogte maaiveld/bodem	-1.12	-1.12	-1.16	-1.10	-1.09	-0.61	0.01	0.07	-0.12	-0.52	-0.75	-0.97

Afstand tot beginpunt	46.30	47.75	47.79	47.83	47.93							
Hoogte maaiveld	-1.26	-1.42	-1.42	-1.42	-1.23							

TRAJECT 25B - dwarsprofiel 136

+2.00m t.o.v NAP

0.78 | 0.50 | 1.13 | variabel

0.47 | 0.41 | KRW oever (A1+ van stortsteenl, 15.46 m. (min. 3.00 m.)

Afstand t.o.v. beginpunt	0.00	0.51	0.99	1.88	2.41	3.70	6.74	8.81	13.23	18.26		
Hoogte maaiveld	-0.90	-0.41	-0.56	-0.28	-0.19	-0.44	-0.62	-0.69	-0.79	-0.82		

TRAJECT 25B - dwarsprofiel 137

+2.00m t.o.v NAP

var. | 1.50 | variabel

Afstand t.o.v. beginpunt	0.00	0.41	0.81	1.61	2.40	2.78	3.35	7.99	13.66	14.88	16.15	22.92
Hoogte maaiveld	-0.99	-0.99	-0.99	-0.39	-0.37	-0.10	-0.13	-0.32	-0.34	-0.37	-0.68	-0.96

Afstand t.o.v. beginpunt	23.33											
Hoogte maaiveld	-0.75											

TRAJECT 25B - dwarsprofiel 140

+2.00m t.o.v NAP

1.56 | 1.50 | variabel

Afstand t.o.v. beginpunt	0.00	0.41	0.81	1.13	1.51	4.30	13.26	22.29	24.65	27.26	27.70	28.13
Hoogte maaiveld	-0.91	-0.92	-0.92	-0.29	-0.09	0.10	0.09	0.02	-0.12	-0.42	-0.46	-0.49

Afstand t.o.v. beginpunt	28.57	28.99	29.42	30.83	31.54	32.83	34.45	38.39	43.65	47.91		
Hoogte maaiveld	-0.49	-0.49	-0.49	-0.30	-0.29	-0.12	-0.45	-0.47	-0.68	-0.70		

TRAJECT 25B - dwarsprofiel 142

+2.00m t.o.v NAP

var. | 1.50 | variabel

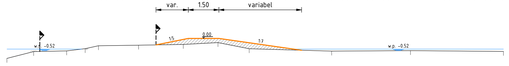

Afstand t.o.v. beginpunt	0.00	1.30	2.92	3.83	4.48	6.44	8.63	10.32	11.85	15.89	19.74	24.29
Hoogte maaiveld	-0.99	-0.64	-0.61	-0.50	-0.36	-0.33	-0.29	-0.20	-0.50	-0.62	-0.60	-0.63

TRAJECT 25B - dwarsprofiel 143

+2.00m t.o.v NAP

var. | 1.50 | variabel

Afstand t.o.v. beginpunt	0.00	0.81	1.21	2.11	2.51	4.33	5.94	8.81	9.08	12.64	17.56	22.68
Hoogte maaiveld	-0.99	-0.99	-0.99	-0.13	-0.13	-0.15	-0.19	-0.25	-0.35	-0.51	-0.45	-0.43

Afstand t.o.v. beginpunt	23.48											
Hoogte maaiveld	-0.38											

TRAJECT 25B - dwarsprofiel 144

+2.00m t.o.v NAP

Afstand t.o.v. beginpunt	0.00	0.41	0.91	0.96	1.20	3.23	6.39	9.81	12.66	14.33	16.45	17.53
Hoogte maaiveld	-2.50	-2.50	-0.71	-0.71	-0.73	-0.95	0.08	0.10	0.06	-0.01	-0.14	-0.61

Afstand t.o.v. beginpunt	18.31	19.86	23.42	27.81								
Hoogte maaiveld	-0.54	-0.41	-0.38	-0.41								

TRAJECT 25B - dwarsprofiel 146

+2.00m t.o.v NAP

var. | 1.50 | variabel

Afstand t.o.v. beginpunt	0.00	0.41	0.75	1.45	4.42	10.04	16.29	19.92	19.02	20.43	21.49	21.97
Hoogte maaiveld	-0.81	-0.81	-0.50	-0.34	-0.36	-0.43	-0.52	-0.29	-0.39	-0.66	-0.97	-0.99

Afstand t.o.v. beginpunt	23.23	24.04	28.33	33.95								
Hoogte maaiveld	-0.81	-0.75	-0.70	-0.66								

TRAJECT 25B - dwarsprofiel 147

+2.00m t.o.v NAP

2.60 | 1.50 | variabel

Afstand t.o.v. beginpunt	0.00	0.83	1.94	3.53	4.07	4.56	5.99	10.86	15.53			
Hoogte maaiveld	-0.84	-0.83	-0.50	-0.34	-0.50	-0.80	-0.80	-0.89	-0.80			

TRAJECT 25B - dwarsprofiel 148

+2.00m t.o.v NAP

variabel | 1.50 | variabel

Afstand t.o.v. beginpunt	0.00	0.94	1.74	2.25	3.57	4.65	6.58	7.92	8.94	11.49	11.85	13.99
Hoogte maaiveld	-0.21	-0.80	-0.50	-0.40	-0.36	-0.30	-0.17	-0.18	-0.53	-0.83	-0.75	-0.93

Legenda dwarsprofiel

- Maaiveld, bestaand
- Modderlijn, bestaand
- Waterlijn, bestaand
- Erfgrens, bestaand
- N.A.P. lijn
- Ontwerp
- Ontwerp stippel
- w.s. -0.52 — Ontwerp waterlijn met (gemiddelde) waterstand
- Grond aanvullen
- Grond ontgraven
- Watergang opschonen
- Stortsteen aanbrengen of aanvullen
- Zand aanvullen
- Verharding aanbrengen
- Menggranulaat aanbrengen
- Cunetzand aanbrengen

0 1 2 3 4m
Schaal 1:100

MATEN IN METERS, TENZIJ ANDERS AANGEGEVEN
MATERIALEN IN MILLIMETERS, TENZIJ ANDERS AANGEGEVEN

DEFINITIEF

Opdrachtgever
Dienst Landelijk Gebied (DLG), regio Noord

Project
Herinrichting "Swette - de Burd", Inrichting de Burd (PWE 525003-801)

Onderdeel
ontwerp dwarsprofielen
traject 25A - 25B, dwarsprofielen 128 - 148

Tekeningnummer	Rev.	Bestandsnaam	Formaat	Schaal	Blad	Aantal
115140256		115140243-0270_OW_DWP.dwg	A1-L (594X1260)	1:100	14	25

Kantoor	Projectnummer	Beeldscnummer	Datum van uitgave	Get.	Gez.	Acc.
GRONINGEN	306221	GM306221-1	05-12-2014	B.W.	J.K.	P.S.

Grontmij

www.grontmij.nl

© Grontmij Nederland B.V.. Alle rechten voorbehouden